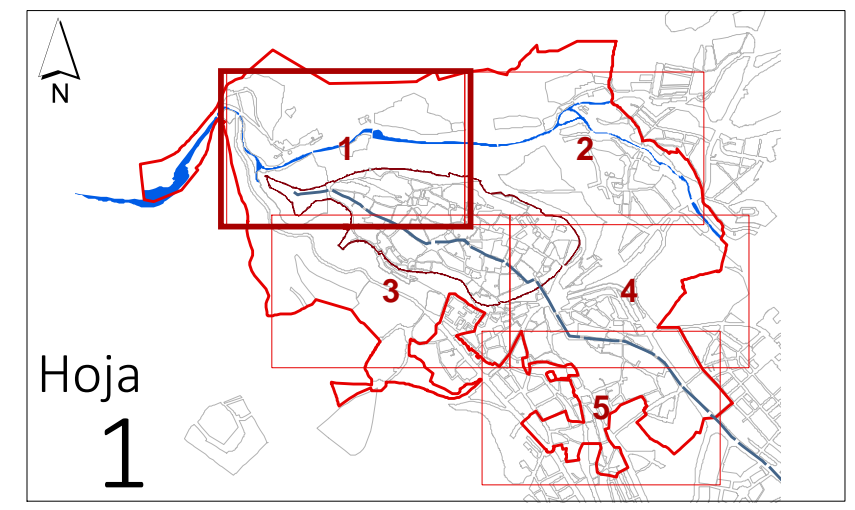
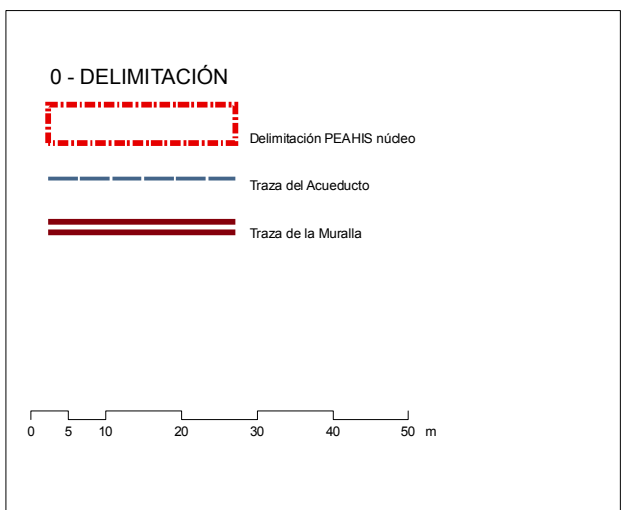
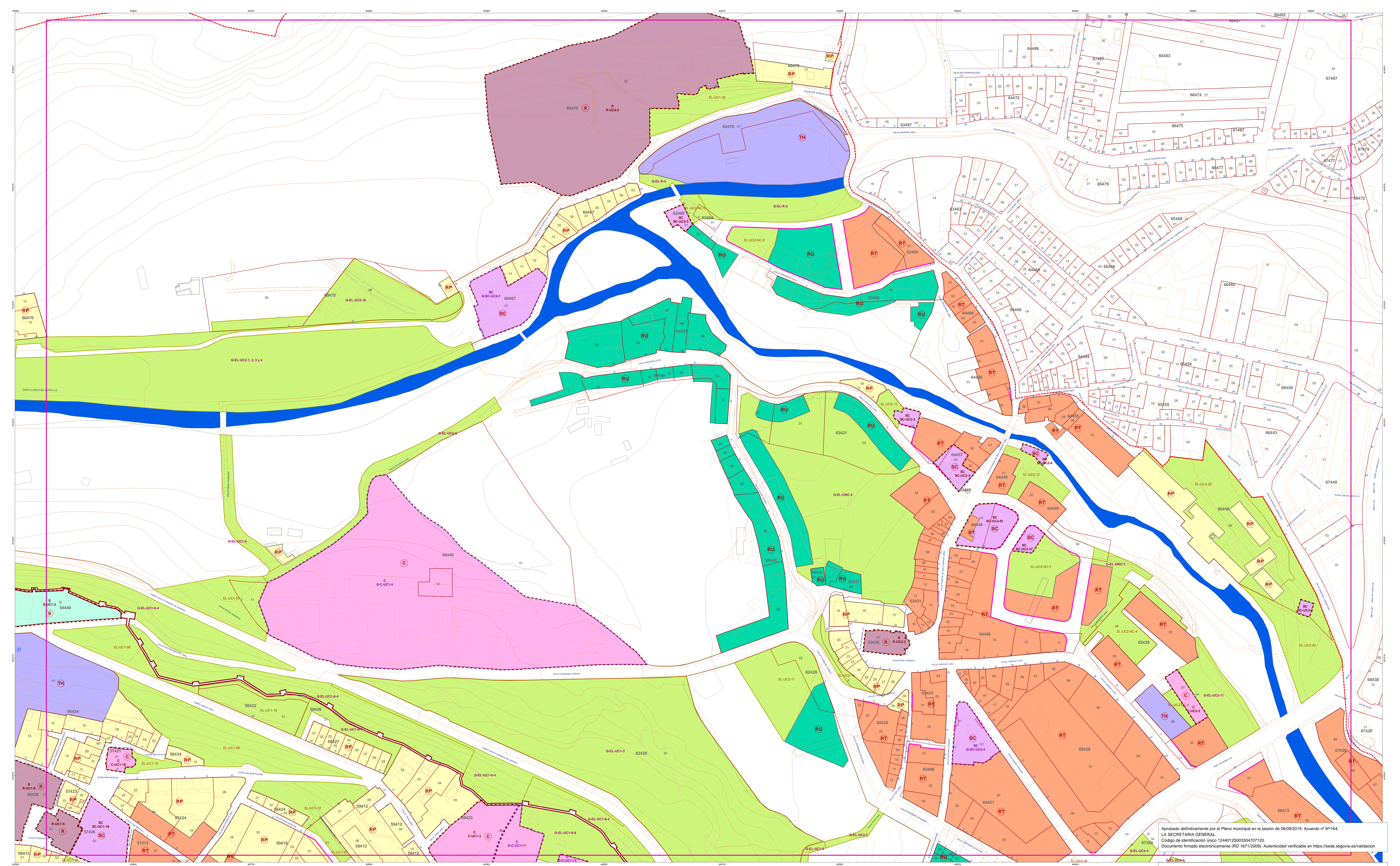


Aprobado definitivamente por el Pleno municipal en la sesión de 06/09/2019. Acuerdo nº 67/164.  
 LA SECRETARÍA GENERAL,  
 Código de identificación único: 124401250203304707120.  
 Documento firmado electrónicamente (RD 1671/2009). Autenticidad verificable en <https://sede.segovia.es/validacion>

<b>01 - USO RESIDENCIAL</b> <b>RP</b> Zona de vivienda residencial <b>RT</b> Zona residencial con servicios <b>RE</b> Zona residencial de tipo residencial de carácter residencial (ZAR 1970) <b>RU</b> Zona residencial en vivienda unifamiliar <b>02 - ZONA DE TERCARIO</b> <b>TE</b> Zona de terciario <b>03 - USOS PUNTALES DE CARACTER NO RESIDENCIAL</b> <b>TH</b> Uso terciario horizontal <b>TO</b> Uso terciario vertical	<b>04 - USO DE EQUIPAMIENTO (USOS Y SILL)</b> <b>SC</b> Servicio Comunitario <b>C</b> Cultural <b>R</b> Religioso <b>D</b> Deportivo <b>S</b> Sanitario <b>A</b> Asistencial <b>05 - NOMENCLATURA</b> <b>RUC1-17</b> Edificio General <b>RUC1-17</b> Edificio Local <b>RUC1-17</b> Edificio Local (complejidad)	<b>06 - RED VARIA/INFRAESTRUCTURAS/ACCESIBILIDAD URBANA</b> Aparcamiento <b>07 - ESPACIOS LIBRES PÚBLICOS</b> Plaza y jardín público <b>08 - ALINEACIONES</b> Alineación exterior actual / proyectada <b>09 - REFERENCIA CATASTRAL</b> <b>6420</b> Matrone catastral <b>64</b> Parcela catastral <b>66</b> Parcela pública
---	---	---

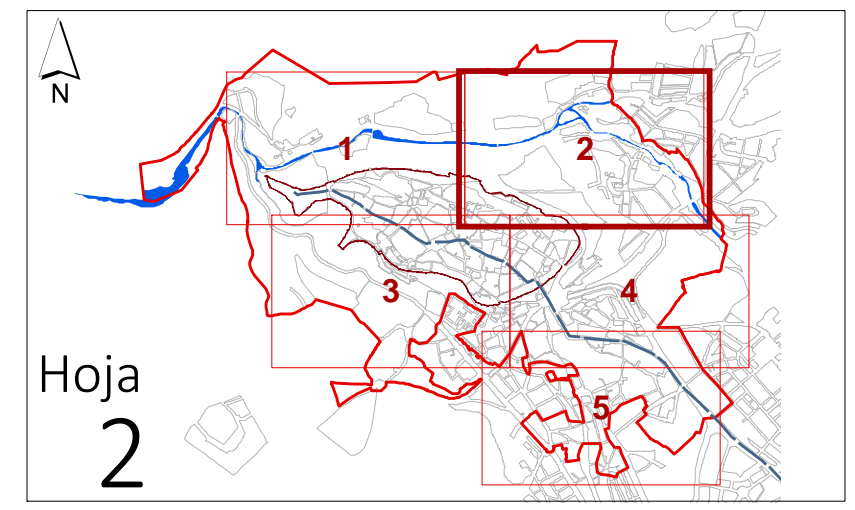


PLANO  
**PO.03.2 s1**  
 USOS DEL SUELO  
**PEAHIS** Mayo 2019  
 PLAN ESPECIAL DE LAS ÁREAS HISTÓRICAS DE SEGOVIA  
  
 Ayuntamiento de Segovia  
 Ciudad Antigua de Segovia y su Acueducto  
 Dirección General de Patrimonio Cultural y Monumentos



Aprobado definitivamente por el Pleno municipal en la sesión de 06/09/2019. Acuerdo nº 67164.  
 LA SECRETARÍA GENERAL,  
 Código de identificación único: 12440125020304707120.  
 Documento firmado electrónicamente (RD 1671/2009). Autenticación verificable en <https://sede.segovia.es/validacion>

<b>01 - USO RESIDENCIAL</b> RP Zona de vivienda residencial RT Zona residencial con acceso RE Zona residencial de tipo residencial de urbanización de tipo R-UC2 RU Zona residencial en vivienda unifamiliar	<b>04 - USO DE EQUIPAMIENTO (USO G Y SILL)</b> SC Servicio Comunitario C Cultura R Religión D Deporte S Sanitario A Asistencial	<b>06 - RED VARIA/INFRAESTRUCTURAS/ACCESIBILIDAD URBANA</b> - Vía pública - Apartamento	<b>0 - DELIMITACIÓN</b> - Delimitación P-AR-DE actual - Trazo del Alameda - Trazo de la Muralla
<b>02 - ZONA DE TERCARIO</b> TE Zona de terciario	<b>05 - NOMENCLATURA</b> G-UC1-17 Sistema General G-UC1-17 Modificación: "sistema urbano" R-UC1-17 Modificación: "sistema urbano" R-UC1-17 Modificación: "sistema urbano"	<b>07 - ESPACIOS LIBRES PÚBLICOS</b> - Plaza y jardín público	<b>09 - REFERENCIA CATASTRAL</b> 6420 Matrícula catastral    64   Parcela catastral    06   1ª de pública
<b>03 - USOS PUNTUALES DE CARÁCTER NO RESIDENCIAL</b> TH Uso terciario puntual TO Uso terciario alcohólico		<b>08 - ALINEACIONES</b> - Alineación exterior actual / modificada - Alineación de Pasaje Libre Público	<b>0 - DELIMITACIÓN</b> - Delimitación P-AR-DE actual - Trazo del Alameda - Trazo de la Muralla



PLANO  
PO.03.2 s2

USOS DEL SUELO

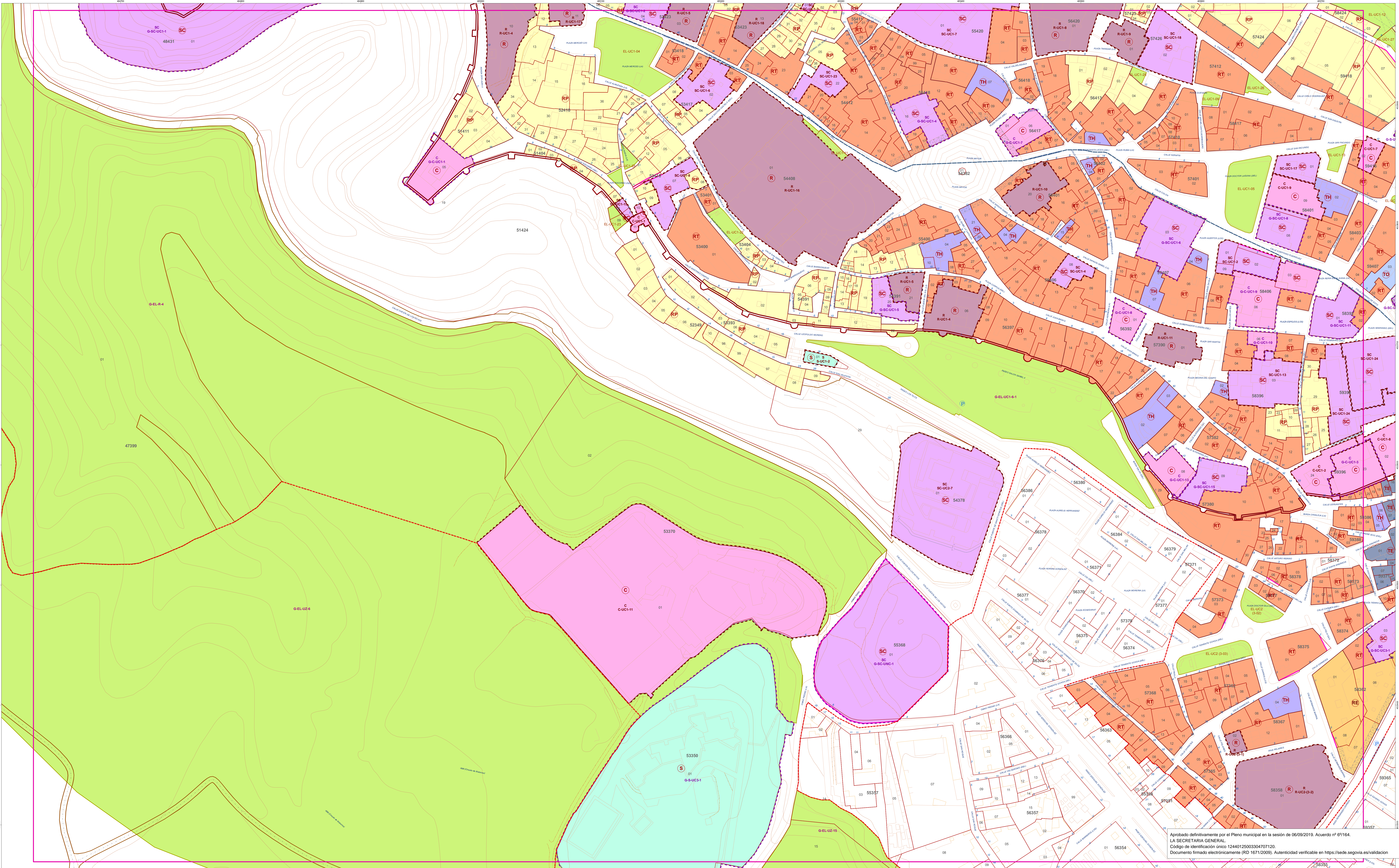
# PEAHIS

Mayo 2019

PLAN ESPECIAL DE LAS ÁREAS HISTÓRICAS DE SEGOVIA

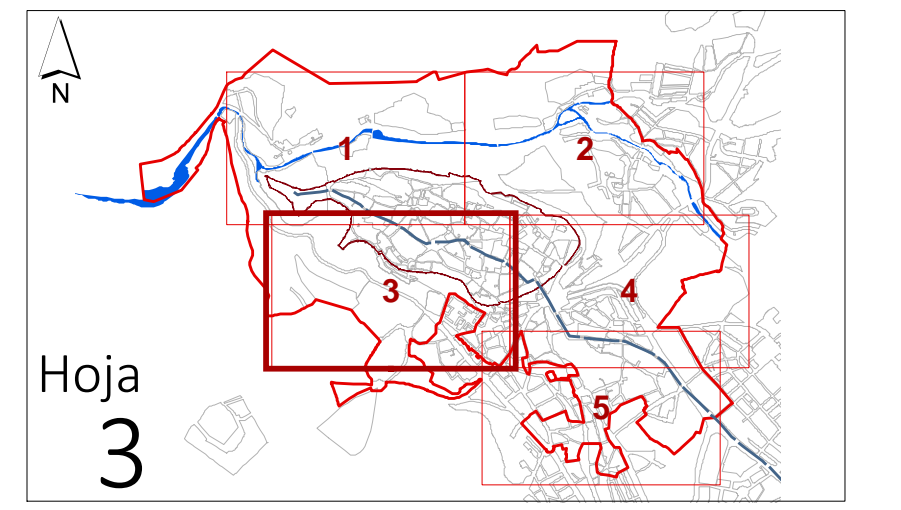
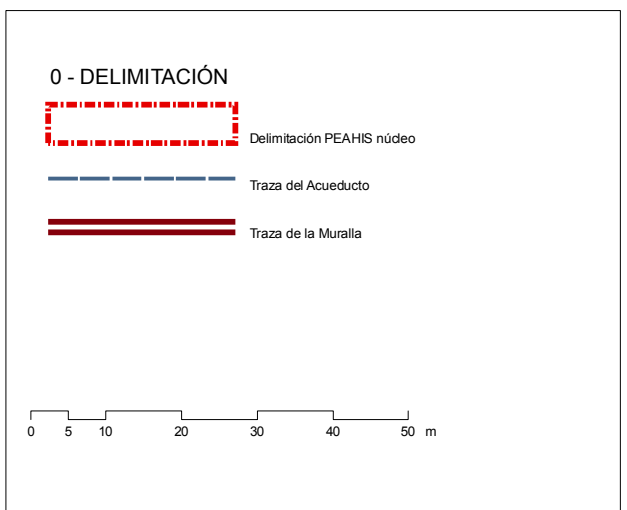




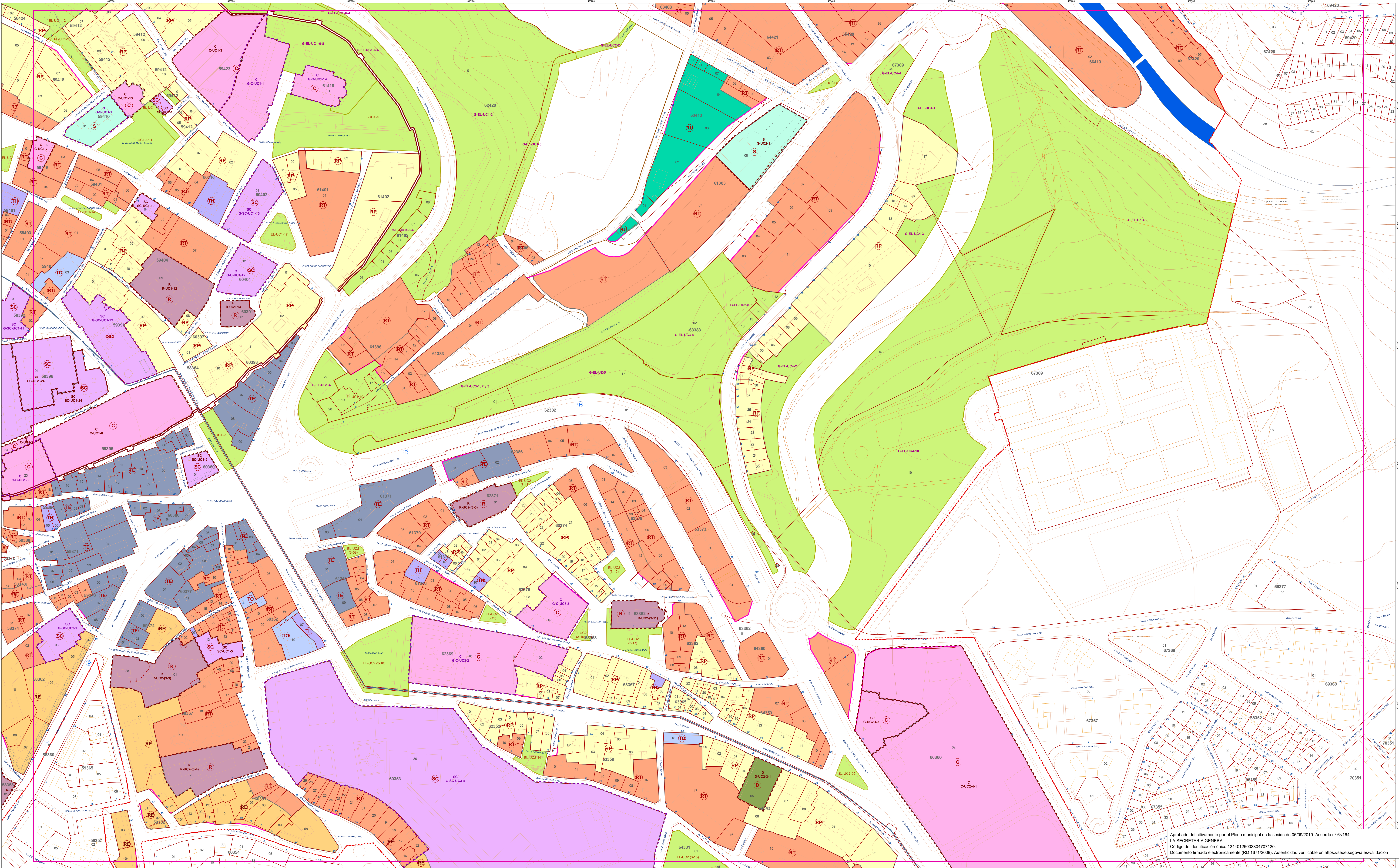


Aprobado definitivamente por el Pleno municipal en la sesión de 06/09/2019. Acuerdo nº 67/164.  
 LA SECRETARÍA GENERAL,  
 Código de identificación única: 12440125020304707120.  
 Documento firmado electrónicamente (RD 1671/2009). Autenticidad verificable en <https://sede.segovia.es/validacion>

<b>01 - USO RESIDENCIAL</b> RP Zona de protección residencial RT Zona residencial con protección por el Plan Especial de Rehabilitación de PZES 1970 RE Zona residencial en vivienda unifamiliar RU Zona residencial en vivienda unifamiliar	<b>04 - USO DE EQUIPAMIENTO (USOS Y SILL)</b> SC Instalación Comunitaria C Calles R Religiosas D Deportivas S Sanitarias A Asistencia	<b>06 - RED VARIAS/INFRAESTRUCTURAS/ACCESIBILIDAD URBANA</b> - - - - - Vía pública - - - - - Aparcamiento <b>07 - ESPACIOS LIBRES PÚBLICOS</b> - - - - - Plaza y jardín público <b>08 - ALINEACIONES</b> - - - - - Alineación exterior actual / proyectada - - - - - Alineación de Pasaje/Línea Pública	<b>09 - REFERENCIA CATASTRAL</b> 6400 Muestra catastral    64 Fincas catastrales    66 Vía pública
<b>02 - ZONA DE TERCARIO</b> TE Zona de terciario	<b>05 - NOMENCLATURA</b> 01-UC1-17 Sistema General de Equipamiento - Instalación cultural - centros de ocio 01-UC1-17 Sistema General de Equipamiento - Instalación cultural - centros de ocio	<b>0 - DELIMITACIÓN</b> - - - - - Delimitación PZES/1970 actual - - - - - Trazo del Alameda - - - - - Trazo de la Muralla	

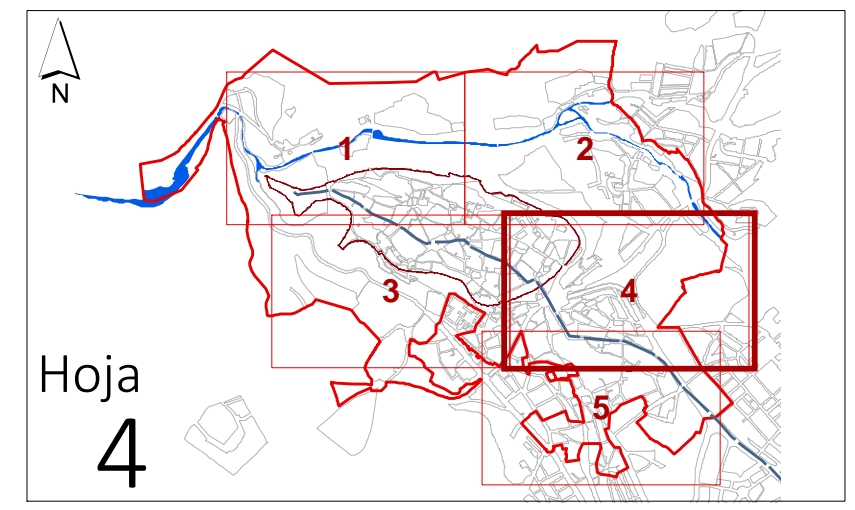


PLANO  
**PO.03.2 s3**  
 USOS DEL SUELO  
**PEAHIS** Mayo 2019  
 PLAN ESPECIAL DE LAS ÁREAS HISTÓRICAS DE SEGOVIA  
  
 Ayuntamiento de Segovia  
 Ciudad Antigua de Segovia y su Acueducto  
 Dirección General de Patrimonio Cultural y Monumentos  
 Dirección de Patrimonio Cultural y Monumentos



Aprobado definitivamente por el Pleno municipal en la sesión de 06/09/2019. Acuerdo nº 67164.  
 LA SECRETARÍA GENERAL,  
 Código de identificación único: 124401250203304707120.  
 Documento firmado electrónicamente (RD 1671/2009). Autenticidad verificable en <https://sede.segovia.es/validacion>

<b>01 - USO RESIDENCIAL</b> RP Zona de vivienda residencial RT Zona residencial con servicios RE Zona residencial de tipo residencial de Rubén de Jérica (RD 1570) RU Zona residencial en vivienda unifamiliar	<b>04 - USO DE EQUIPAMIENTO (USO G Y SILL)</b> SC Servicios Comunitarios C Cultivos R Religiosos D Deportivo S Sanitarios A Asistencia	<b>06 - RED VARIADA/INFRAESTRUCTURAS/ACCESIBILIDAD URBANA</b> - Vía pública - Aparcamiento	<b>0 - DELIMITACIÓN</b> - Delimitación P.R.A.H. actual - Trazo de Alameda - Trazo de la Muralla
<b>02 - ZONA DE TERCARIO</b> TE Zona de terciario	<b>05 - NOMENCLATURA</b> G-UC1-17 Sistema General G-UC1-17 Modificación: "sistema urbano" G-UC1-17 Modificación: "sistema urbano - sistema de orden"	<b>07 - ESPACIOS LIBRES PÚBLICOS</b> - Parque y jardín público	<b>08 - ALINEACIONES</b> - Alineación exterior actual / modificada - Alineación de Papeles de Lien Público
<b>03 - USOS PUNTUALES DE CARÁCTER NO RESIDENCIAL</b> TH Uso terciario histórico TO Uso terciario alcohólico	<b>09 - REFERENCIA CATASTRAL</b> 6400 Muestra catastral 64 Paralelo catastral 66 1ª de pública		



PLANO  
**PO.03.2 s4**

USOS DEL SUELO

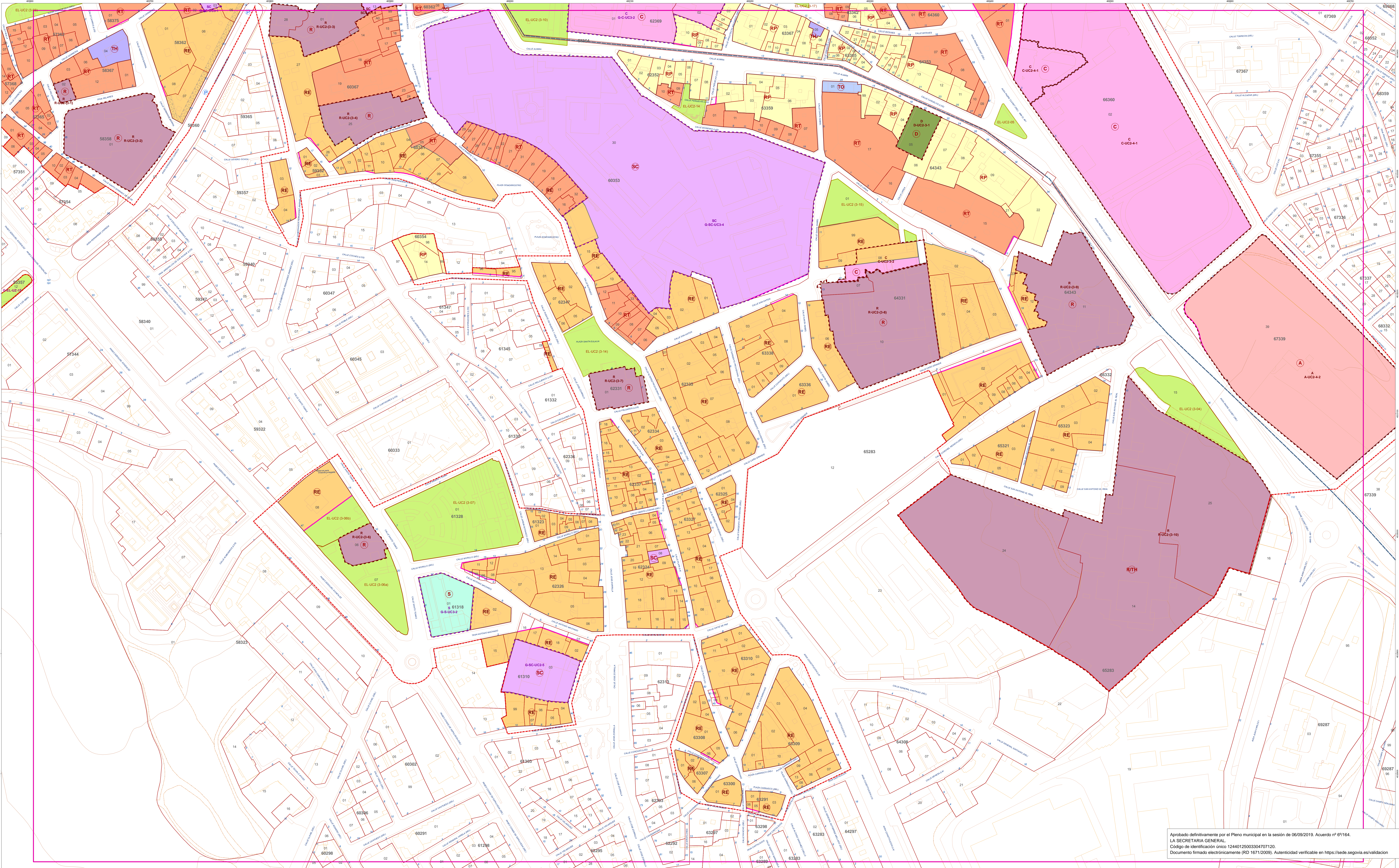
# PEAHIS

Mayo 2019

PLAN ESPECIAL DE LAS ÁREAS HISTÓRICAS DE SEGOVIA

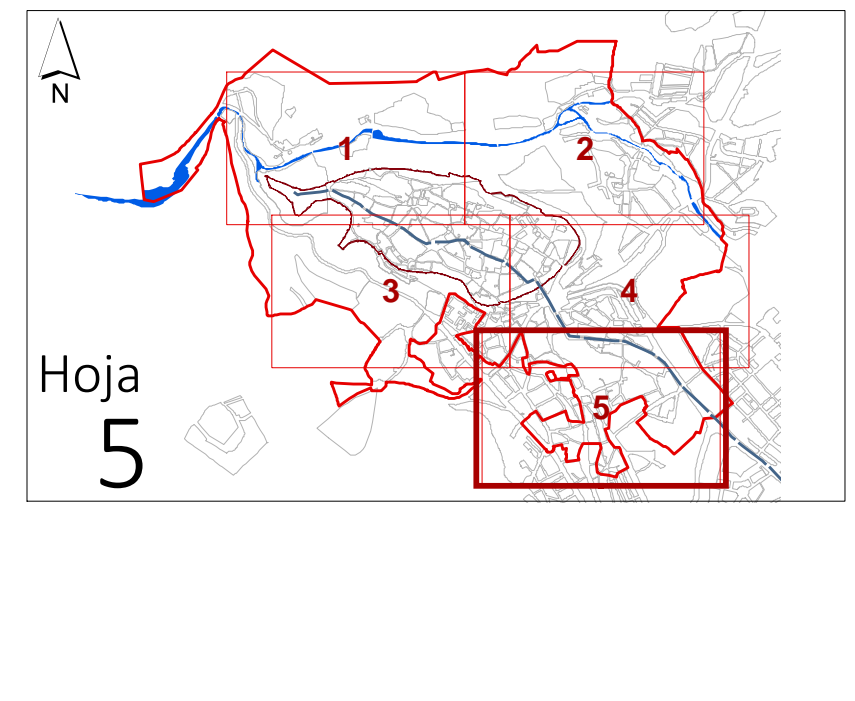
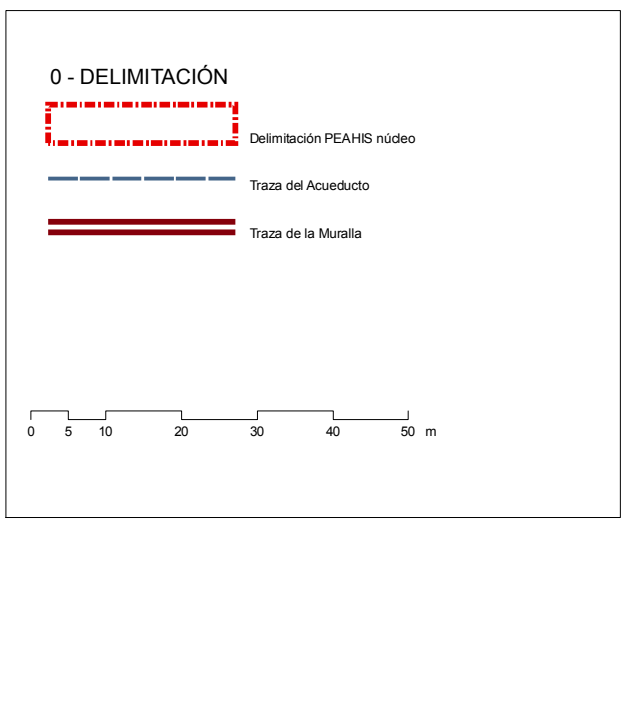






Aprobado definitivamente por el Pleno municipal en la sesión de 06/09/2019. Acuerdo nº 67/164.  
 LA SECRETARÍA GENERAL,  
 Código de identificación único: 124401250030304707120.  
 Documento firmado electrónicamente (RD 1671/2009). Autenticidad verificable en <https://sede.segovia.es/validacion>

<b>01 - USO RESIDENCIAL</b>	<b>04 - USO DE EQUIPAMIENTO (USO Y SILL)</b>	<b>06 - RED VARIAS/INFRAESTRUCTURAS/ACCESIBILIDAD URBANA</b>
<b>RP</b> Zona de prioridad residencial	<b>SC</b> Servicio Comunitario	— Vía pública
<b>RT</b> Zona residencial con servicios	<b>C</b> Cultura	— Aparcamiento
<b>RE</b> Zona residencial de mayor densidad	<b>R</b> Religión	
<b>RU</b> Zona residencial en vivienda unifamiliar	<b>D</b> Deporte	<b>07 - ESPACIOS LIBRES PÚBLICOS</b>
	<b>S</b> Sanitario	— Plaza y jardín público
<b>02 - ZONA DE TERCIARIO</b>	<b>A</b> Asistencial	
<b>TE</b> Zona de terciario		<b>08 - ALINEACIONES</b>
		— Alineación orden actual / modificada
<b>03 - USOS PUNTUALES DE CARÁCTER NO RESIDENCIAL</b>	<b>05 - NOMENCLATURA</b>	<b>09 - REFERENCIA CATASTRAL</b>
<b>TH</b> Uso terciario histórico	<b>R-UC1-17</b> Sistema General de Urbanización - Ordenación de áreas	<b>6400</b> Muestra catastral
<b>TO</b> Uso terciario oficial	<b>R-UC1-17</b> Sistema Local de Urbanización - Ordenación de áreas	<b>6401</b> Parcela catastral
		<b>6402</b> Parcela pública



PLANO  
**PO.03.2 s5**

USOS DEL SUELO

# PEAHIS

Mayo 2019

PLAN ESPECIAL DE LAS ÁREAS HISTÓRICAS DE SEGOVIA

AYUNTAMIENTO DE SEGOVIA